



**КОМИТЕТ ИМУЩЕСТВЕННЫХ ОТНОШЕНИЙ
АДМИНИСТРАЦИИ ПЕРМСКОГО МУНИЦИПАЛЬНОГО РАЙОНА**

РАСПОРЯЖЕНИЕ

15.04.2022

№ 1606

**Об установлении публичного
сервитута на часть земельного
участка**

В соответствии с ст. 23, гл. V.7 Земельного кодекса Российской Федерации, Федеральным законом от 25.10.2001 № 137-ФЗ «О введении в действие Земельного кодекса Российской Федерации», пп. 3.7.5 п. 3.7 разд. 3 Положения о комитете имущественных отношений администрации Пермского муниципального района, утвержденного решением Земского Собрания Пермского муниципального района Пермского края от 22.12.2016 № 178 (в ред. от 28.02.2019 № 370), на основании ходатайства акционерного общества «Газпром газораспределение Пермь» (ИНН 5902183841, ОГРН 102590051267) (далее - АО «Газпром газораспределение Пермь») от 11.03.2022 № 1843:

1. Установить публичный сервитут площадью 52 кв.м на часть земельного участка с кадастровым номером 59:32:2260001:1483, расположенного по адресу: Пермский край, Пермский район, Хохловское с/п, д. Скобелевка, ул. Уральская, 19.

Цель: Для обслуживания и эксплуатации газопроводов «Газопровод низкого давления до границ земельного участка по адресу: Пермский край, Пермский район, д. Скобелевка, улица Уральская, 19».

Срок: 49 лет.

2. Утвердить границы публичного сервитута земельных участков, указанных в п. 1 настоящего распоряжения, согласно прилагаемой схеме расположения границ публичного сервитута.

3. Срок, в течение которого использование указанных в п. 1 настоящего распоряжения земельных участков в соответствии с их разрешенным использованием будет невозможно или существенно затруднено в связи с осуществлением сервитута – не установлен.

4. Порядок установления зон с особыми условиями использования территорий и содержание ограничений прав на земельные участки в границах таких зон установлен Постановлением Правительства РФ от 20.11.2000 № 878 «Об утверждении правил охраны газораспределительных сетей». Охранная зона

газораспределительной сети - территория с особыми условиями использования, устанавливаемая вдоль трасс газопроводов и вокруг других объектов газораспределительной сети в целях обеспечения нормальных условий ее эксплуатации и исключения возможности ее повреждения.

5. Плата за публичный сервитут не устанавливается в соответствии с ч. 4 ст. 3.6 Федерального закона от 25.10.2001 года № 137-ФЗ «О введении в действие Земельного кодекса Российской Федерации».

6. Обязать АО «Газпром газораспределение Пермь» привести земельный участок в состояние, пригодное для его использования в соответствии с разрешенным использованием, в срок не позднее чем три месяца после завершения строительства;

7. Комитету имущественных отношений администрации Пермского муниципального района в течение 5 рабочих дней со дня подписания направить настоящее распоряжение:

7.1. Направить настоящее распоряжение правообладателю земельного участка, указанного в п. 1 распоряжения;

7.2. Направить настоящее распоряжение в Управление Федеральной службы государственной регистрации, кадастра и картографии по Пермскому краю;

7.3. Направить настоящее распоряжение в «АО Газпром газораспределение Пермь», а также сведения о лицах, являющихся правообладателями земельных участков, сведения о лицах, подавших заявления об учете их прав (обременений прав) на земельные участки, способах связи с ними, копии документов, подтверждающих права указанных лиц на земельные участки;

7.4. Направить в администрацию Хохловского сельского поселения настоящее распоряжение для опубликования в порядке, установленном для официального опубликования (обнародования) муниципальных правовых актов уставом поселения.

8. Разместить настоящее распоряжение на сайте Пермского муниципального района www.permraion.ru.

9. Настоящее распоряжение вступает в силу со дня его подписания.

10. Контроль исполнения распоряжения оставляю за собой.

И.о. председателя комитета



М.В. Королева

Приложение
к распоряжению
комитета имущественных
отношений администрации
Пермского муниципального района
от 15.04.2012 № 1606

Схема расположения границ публичного сервитута

Объект: Газопровод низкого давления до границ земельного участка по адресу: Пермский край, Пермский район, деревня Скобелевка, улица Уральская, 19

Местоположение: Пермский край, Пермский м.р-н, г. Пермь, д. Скобелевка, улица Уральская

Площадь земель или части земельного участка: 52м² (в т.ч. 59:32:2260001:1483-5,99м², земли общего пользования - 46,49м²)

Категория земель: земли населенных пунктов;

Вид разрешенного использования: -

Каталог координат, м

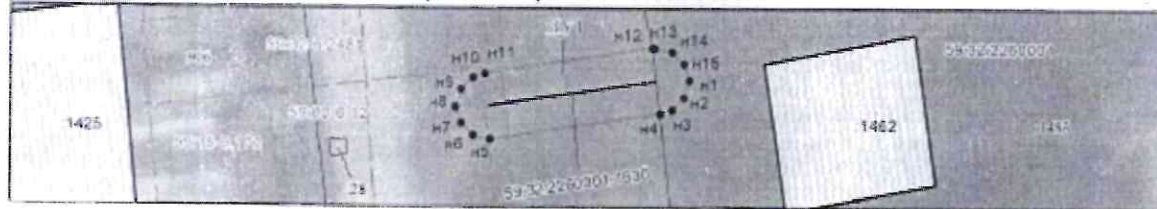
Система координат: МСК-59, зона 2

Метод определения координат - Геодетический

№ точки границы	X	Y	Средняя квадратическая погрешность положения характерной точки (М), м
n1	542692.54	2235199.56	0.10
n2	542691.54	2235199.29	0.10
n3	542690.81	2235198.56	0.10
n4	542690.55	2235197.80	0.10
n5	542689.31	2235187.57	0.10
n6	542689.59	2235186.54	0.10
n7	542690.32	2235185.81	0.10
n8	542691.32	2235185.54	0.10
n9	542692.32	2235185.81	0.10
n10	542693.05	2235186.54	0.10
n11	542693.31	2235187.30	0.10
n12	542694.53	2235197.33	0.10
n13	542694.56	2235197.54	0.10
n14	542694.27	2235198.56	0.10
n15	542693.54	2235199.29	0.10
n1	542692.54	2235199.56	0.10

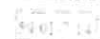
Граница n4-n12 – земли общего пользования;

Границы n12-n1 – земельный участок с кадастровым номером 59:32:2260001:1483.



Масштаб 1:300

Условные обозначения:



Зона с особыми условиями использования территории, сведения о которых внесены в ЕГРН



Границы и номер объектов капитального строительства, сведения о которых внесены в ЕГРН



Обозначение характерной точки проектной границы публичного сервитута



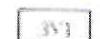
Границы и номер земельных участков, сведения о которых внесены в ЕГРН



Граница кадастрового квартала

59:01:4031:006

Номер кадастрового квартала



Проектные границы публичного сервитута

Заявитель:

А.К. Горубов

А.К. Горубов

Подпись, расшифровка подписи
МП (для юридических лиц и индивидуальных предпринимателей)

